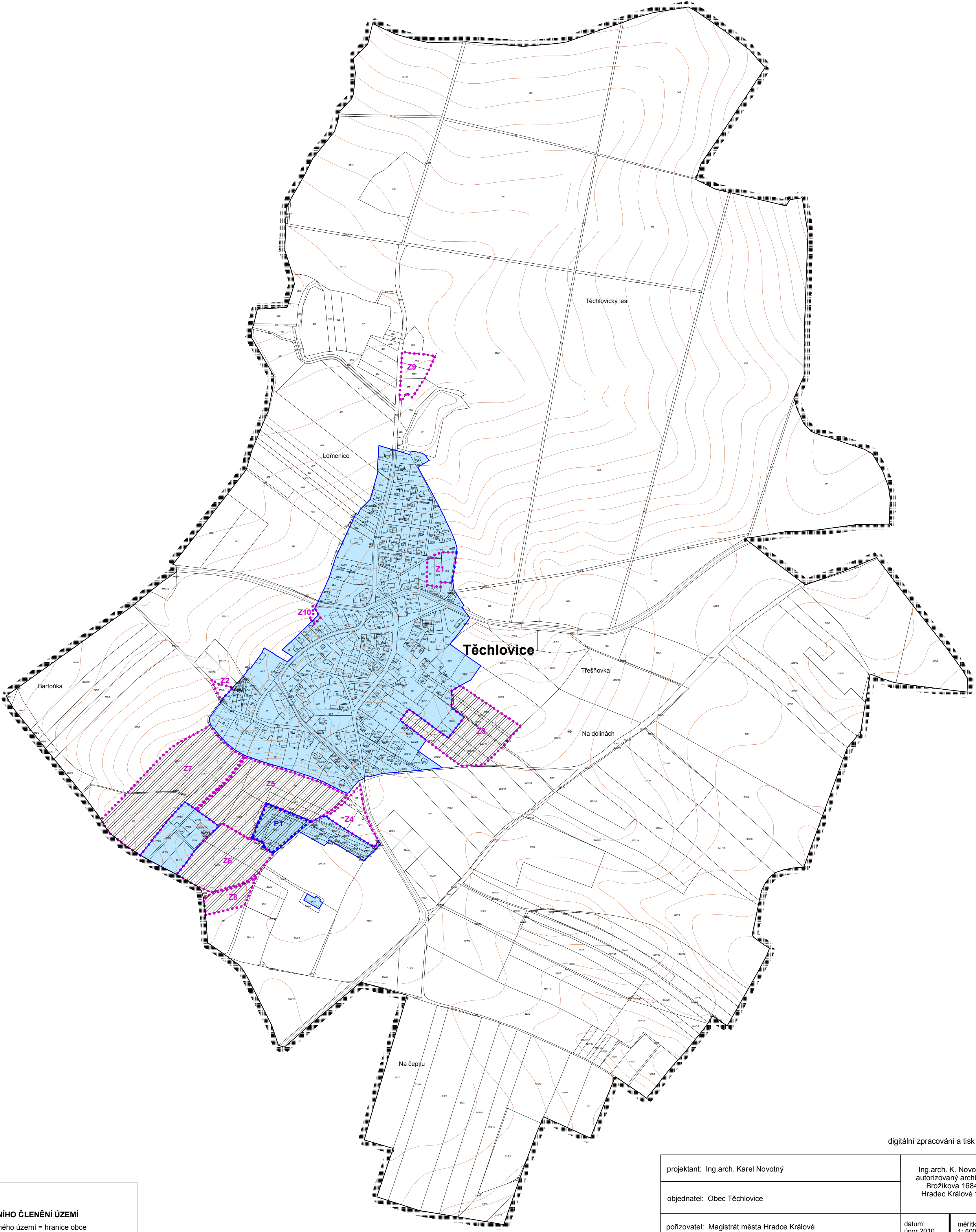



# ÚZEMNÍ PLÁN TĚCHLOVICE






## Výkres základního členění území

### M 1 : 5000



digitální zpracování a tisk 

**LEGENDA**  
VÝKRES ZÁKLADNÍHO ČLENĚNÍ ÚZEMÍ

-  hranice řešeného území = hranice obce
-  zastavěné území k 31.1. 2010
-  zastavitelné plochy
-  plochy přestavby
-  plochy, kde změny prověří územní studie

projektant: Ing.arch. Karel Novotný		Ing.arch. K. Novotný autorizovaný architekt Brožíkova 1684 Hradec Králové 12	
objednatel: Obec Těchlovice			
pořizovatel: Magistrát města Hradce Králové		datum: únor 2010	měřítko: 1: 5000
<b>ÚZEMNÍ PLÁN TĚCHLOVICE</b>			<b>2</b>
Výkres základního členění území			