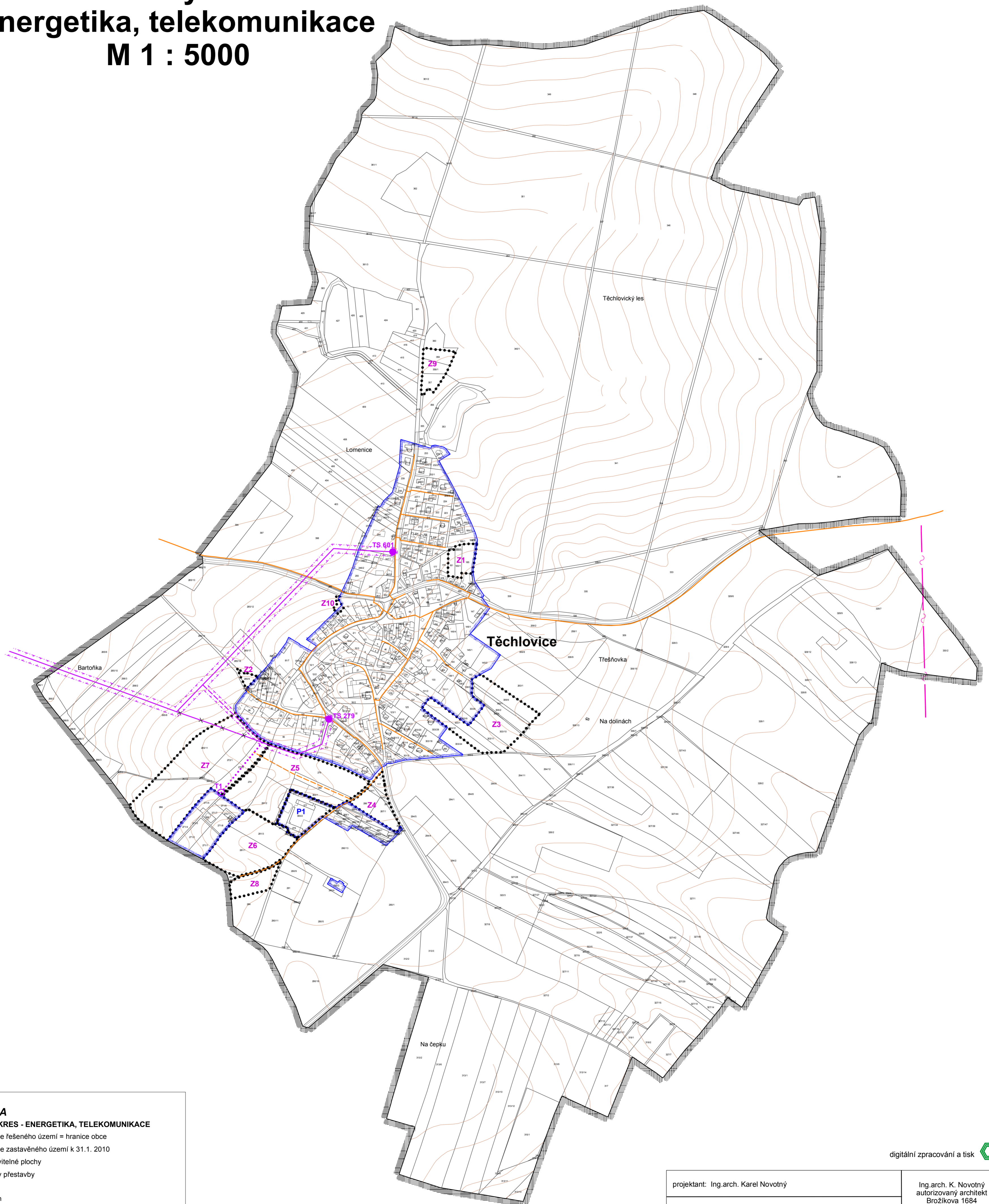













ÚZEMNÍ PLÁN TĚCHLOVICE

Hlavní výkres - energetika, telekomunikace

M 1 : 5000



LEGENDA HLAVNÍ VÝKRES - ENERGETIKA, TELEKOMUNIKACE

-  hranice řešeného území = hranice obce
-  hranice zastavěného území k 31.1. 2010
-  zastavitelné plochy
-  plochy přestavby
-
- stav návrh
-  nadzemní vedení VN 35 kV
-  přeložka nadzemního vedení VN 35 kV
-  návrh kabelového vedení el.energie
-  ochranné pásmo nadzemního vedení VN
-  elektrická stanice s transformací VN/NN
-  středotlaký plynovod
-  radioreléová trasa

projektant: Ing.arch. Karel Novotný		Ing.arch. K. Novotný autorizovaný architekt Brožikova 1684 Hradec Králové 12	
objednatel: Obec Těchlovice		datum: únor 2010	měřítko: 1: 5000
pořizovatel: Magistrát města Hradce Králové		ÚZEMNÍ PLÁN TĚCHLOVICE	
Hlavní výkres - energetika, telekomunikace			