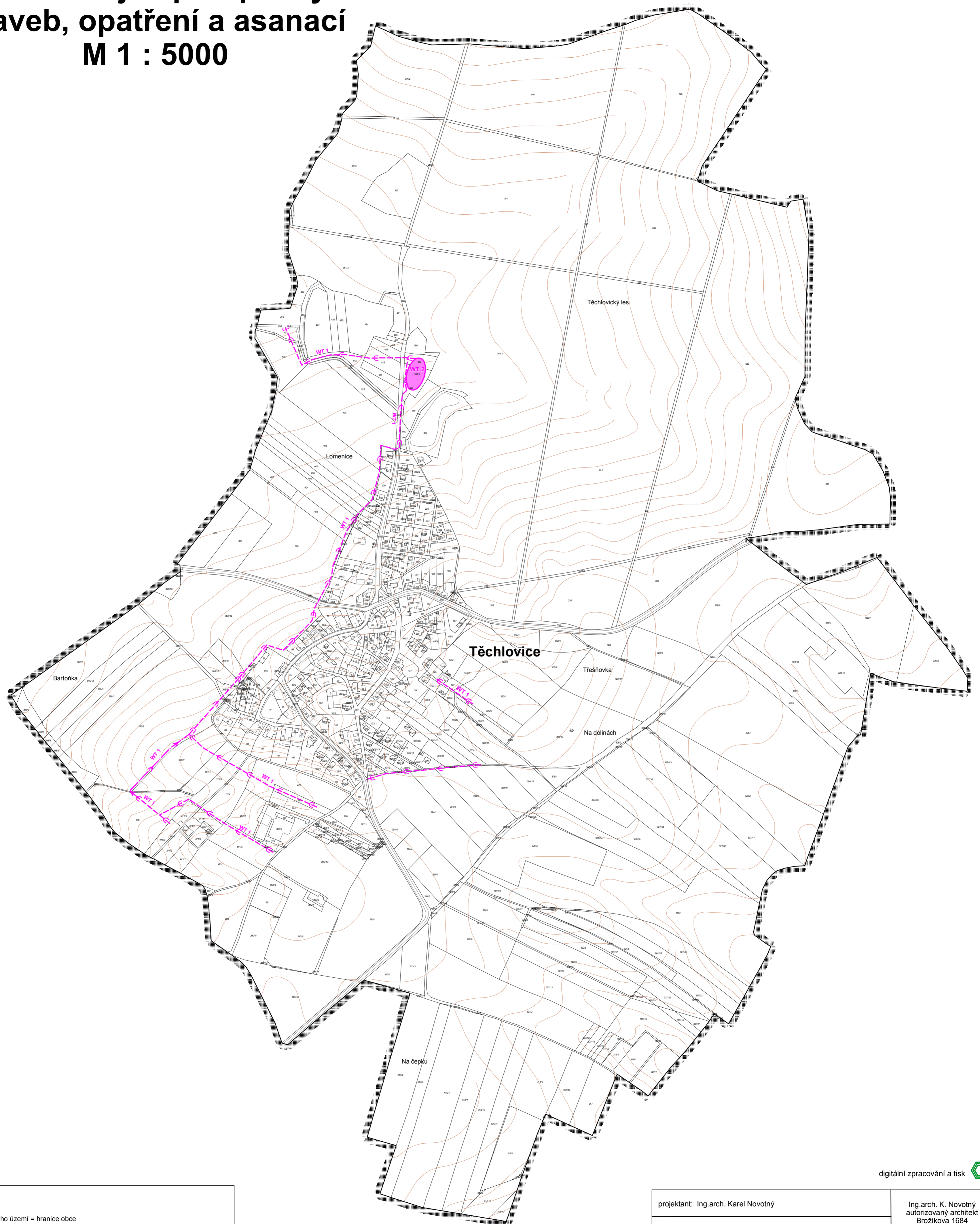



ÚZEMNÍ PLÁN TĚCHLOVICE


Výkres veřejně prospěšných staveb, opatření a asanací

M 1 : 5000



digitální zpracování a tisk 


LEGENDA


 hranice řešeného území = hranice obce

VÝKRES VEŘEJNĚ PROSPĚŠNÝCH STAVEB, OPATŘENÍ A ASANACÍ

PLOCHY A KORIDORY S MOŽNOSTÍ VYVLASTNĚNÍ I UPLATNĚNÍ PŘEDKUPNÍHO PRÁVA
(dle §170 a §101 Stavebního zákona):

VYBRANÁ VEŘEJNÁ INFRASTRUKTURA (dle §2 odst.1 písm.k 1.a 2. Stavebního zákona):

 WT 1 navržená kanalizace gravitační, tlaková včetně čerpacích stanic odpadních vod

 WT 2 navržená dočišťovací nádrž

projektant: Ing.arch. Karel Novotný	Ing.arch. K. Novotný autorizovaný architekt Brožikova 1684 Hradec Králové 12	
objednatel: Obec Těchlovice	datum: únor 2010	měřítko: 1: 5000
pořizovatel: Magistrát města Hradce Králové	ÚZEMNÍ PLÁN TĚCHLOVICE	
Výkres veřejně prospěšných staveb, opatření a asanací		